

Randonnée en Lot-et-Garonne

Saint-Etienne-de-Villeréal / Combet - Cté de Communes du Villeréalais



LOT-ET-GARONNE
CONSEIL GÉNÉRAL

UNION EUROPÉENNE
RÉGION AQUITAINE







- Route
- Chemin
- Itinéraire
- Haies

Légende

- 
Eglise
- 
Point de vue
- 
Curiosité
- 
Verger
- 
Vigne

Code de Balisage

- 
Bonne direction
- 
Changement de direction
- 
Mauvaise direction
- 
Variante

crédit: photo: J. Macé / CDT 47

Randonnée en Lot-et-Garonne

Saint-Etienne-de-Villeréal / Combet - Cté de Communes du Villeréalais



Vous allez faire 14,6 km. **Vous devez compter** 3 h 45 de marche, 2 h 30 à cheval, 1 h 50 à V.T.T. **Vous êtes à** 32 km au nord de Villeneuve-sur-Lot par la D 676 et la route de St-Etienne-de-Villeréal. **Vous stationnez** sur la place de la mairie. **Vous partez** de cet endroit. **Vous emportez** une gourde et des jumelles. **Le balisage est bleu.** **Difficulté :** moyenne. **Dénivelée cumulée :** 210 m.

Bois et vergers de pruniers d'Ente en Villeréalais

Cette randonnée traverse des vergers de pruniers d'Ente et des bois dans les coteaux, peu accentués, qui dominent la vallée du Dropt et la bastide de Villeréal.

- 1 Suivre la route entre le calvaire métallique et le golf rustique.
- 2 Au sommet de la côte, après le hameau de Salarial, descendre à droite sur une piste caillouteuse.
- 3 Virer à gauche devant un verger de pruniers d'Ente. Suivre un chemin de terre. Au bout de l'allée bitumée de la Borie, prendre la route à droite. Au cédez le passage, franchir la D 676 vers les Cayroux et suivre la route sinueuse. A son extrémité continuer sur un chemin herbeux.
- 4 Au bout d'une peupleraie, franchir un pont et suivre le fossé couvert à gauche. Tourner à droite dans le champ, puis à gauche le long d'une haie. Poursuivre tout droit sur une allée goudronnée. Traverser la D 153 vers Retailous et Pastural. Prendre le premier chemin à gauche. Bifurquer à droite, le long d'une haie, sur une piste herbeuse. Tourner à gauche sur la route de crête et de suite à droite en direction de Combet. Au bout de la route, virer à droite sur un chemin empierré. Franchir un pont et monter en face.
- 5 Bifurquer à gauche en lisière de bois. Suivre la piste en terre dans un bosquet. Au panneau Pierroutet et Combes Basses, emprunter la D 676, avec prudence sur environ 300 m. Après un pont, traverser la départementale. Se diriger vers St-Etienne-de-Villeréal sur une route ombragée.
- 6 Prendre la première allée goudronnée à droite vers La Téoule. Dans un virage, au pied d'un talus, aller tout droit sur un chemin herbeux. Après la maison de Maigre Chère, virer à droite, le long d'un bois, sur une piste empierrée.
- 7 Avant une maison isolée et une cabane en brique, s'engager à gauche dans le bois. Suivre toujours un chemin de terre. A la palombière continuer sur un autre chemin le plus souvent légèrement creux (*soyez vigilants lors des périodes de chasse à la palombe du 1^{er} octobre au 15 novembre*).
- 8 A un carrefour de trois chemins, descendre à gauche entre deux haies. Au point de vue sur la vallée du Dropt, suivre l'allée bitumée en face.
- 9 Aux panneaux, Fauquié du Milieu et Fauquié des Boulbènes, emprunter la route à droite (C1). Traverser le hameau de Fauquié Bas pour revenir dans le village de Saint-Etienne-de-Villeréal.

La chasse à la palombe

La palombière, faite de fougères et de branchages est le dispositif clé de ce type de chasse : depuis le poste de guet surélevé, où convergent les ficelles de commande des appeaux, on scrute le ciel à longueur de journée. Une pièce assez spacieuse est aménagée qui permet de stocker la réserve de grains mais aussi de recevoir des invités.... Tables, chaises, appareil de chauffage, cuisinière, cave... permettent d'agréables retrouvailles entre paloumayres... C'est en octobre, mois appelé « paloumès » qui veut aussi dire "palombes" que se déroule cette chasse. C'est également et avant tout une période de retrouvaille qui rime avec bonheur, liberté, camaraderie et convivialité...

Pour en savoir plus...

Comité Départemental du Tourisme de Lot-et-Garonne 05 53 66 14 14

www.tourisme-lotetgaronne.com

Service randonnée 05 53 66 13 33

Courriel : randonnee@tourisme-lotetgaronne.com

Office de Tourisme du Pays Villeréalais
05 53 36 09 65

www.villereal-tourisme.com

Courriel : ot.villereal@wanadoo.fr

